






前往的 雙溪高中附國中 路線指示  
台灣新北市雙溪區梅竹蹊3號  
650 公尺 - 大約 3 分鐘



 雙溪火車站  
台灣

1. 往西走自強路朝新基南街前進

往前 56 公尺  
總共 56 公尺 2. 於中華路向左轉  
大約 1 分鐘往前 230 公尺  
總共 290 公尺 3. 於太平路稍向右轉  
大約 2 分鐘往前 350 公尺  
總共 600 公尺 4. 於中山路口向右轉  
目的地在左邊往前 12 公尺  
總共 650 公尺 雙溪高中附國中  
台灣新北市雙溪區梅竹溪3號

這些指示僅適用於規劃目的。您可能會發現實際路況會因道路施工、交通狀況、天氣或其他活動，而與地圖結果有出入。您必須根據實際路況規劃您的路線並遵守路線上所有的指示或標誌。

地圖資料 ©2014 Google, Kingway